



VIBORG
KOMMUNE

VINTER- OG RENHOLDELSEREGULATIV

Viborg Kommune

Gældende fra den 1. oktober 2015

VEJREGULATIV

INDHOLDSFORTEGNELSE

1	ALMENT	4
2	KOMMUNENS PLIGTER – KOMMUNEVEJE OG OFFENTLIGE STIER MV., DER ADMINISTRERES AF KOMMUNALBESTYRELSEN	5
2.1	Snerydning	5
2.2	Glatførebekæmpelse	6
2.3	Renholdelse	6
3	GRUNDEJERENS PLIGTER – OFFENTLIGE FORTOVE OG STIER MV., DER ADMINISTRERES AF KOMMUNALBESTYRELSEN	7
3.1	Snerydning	10
3.2	Glatførebekæmpelse	11
3.3	Renholdelse	11
4	GRUNDEJERENS PLIGTER – PRIVATE FÆLLESVEJE	13
4.1	Private fællesveje og stier i byzone mv.	13
4.2	Nærmere bestemmelser om udførelsen	13
4.3	Private fællesveje og stier i landzone	14
5	TILSYN OG REGLER FOR GRUNDEJERPLIGTER MV.	15
	BILAG A. VINTERVEJKLASSER, VEJTYPER, SERVICEMÅL OG METODER	16
	BILAG B. VINTERSTIKLASSER, STITYPER, SERVICEMÅL OG METODER	18
	BILAG C. DEFINITIONER	19
	BILAG D. ILLUSTRATIONER OVER GRUNDEJERENS FORPLIGTELSE	22

1 ALMENT

I henhold til "[Lov om offentlige veje](#)", § 62, har Viborg Kommune pligt til

- at sørge for snerydning,
- at træffe foranstaltning mod glat føre og
- at sørge for renholdelse

på kommuneveje og offentlige stier, der administreres af kommunalbestyrelsen. Nærmere regler for gennemførelse af disse aktiviteter fremgår af dette regulativs afsnit 2.

Efter § 64 i samme lov har Viborg Kommune for byer og bymæssige områder bestemt, at grundejere, hvis ejendom grænser til kommuneveje eller offentlige stier, der administreres af kommunalbestyrelsen, skal

- snerydde,
- glatførebekæmpe og
- renholde

fortov og sti ud for ejendommen, som nærmere beskrevet i afsnit 3.

Endvidere har kommunen i henhold til § 8, 23, 79 m.fl. i "[Lov om private fællesveje](#)" bestemt, at visse private fællesveje

- skal ryddes for sne
- glatførebekæmpes og
- renholdes

af grundejerne, som beskrevet i afsnit 4.

Alle ovenstående beslutninger er truffet efter forhandling med politiet i overensstemmelse med nævnte lovgivning.

Kommunevejene og de offentlige stier, der administreres af kommunalbestyrelsen er opdelt i vinterklasser. Disse klasser knytter sig til forskellige servicemål, der afhænger af vejens og stiens betydning for færdsels afvikling. Nærmere beskrivelse af klasser med tilhørende servicemål fremgår af bilag A og B.

Der er i bilag D vist illustrationer af grundejernes forpligtigelser i forskellige situationer.

Oversigtskort med oplysninger om kommuneveje og offentlige stier, der administreres af Viborg Kommune, fremgår af www.viborg.dk/vinter.

Dette regulativ omfatter ikke statsveje i Viborg Kommune. Der henvises til Vejdirektoratets hjemmeside www.vd.dk.

2 KOMMUNENS PLIGTER – KOMMUNEVEJE OG OFFENTLIGE STIER MV., DER ADMINISTRERES AF KOMMUNALBESTYRELSEN

Snerydningen, bekæmpelse af glat føre og renholdelse på kommuneveje og offentlige stier, der administreres af kommunalbestyrelsen, er tilrettelagt, iværksættes og udføres med udgangspunkt i følgende regler, der er forhandlet med politiet.

Indsatsen ved snerydning og glatførebekæmpelse iværksættes og udføres ud fra en konkret behovsvurdering og er tilrettelagt ud fra, at de anførte servicemål, som fremgår af bilag A og B, kan opfyldes i prioriteret rækkefølge. I situationer, hvor servicemålene ikke kan opretholdes, prioriteres indsatsen der hvor det vurderes vigtigst af hensyn til færdsdens afvikling og trafiksikkerhed.

Kommunens vinterberedskab er etableret i perioden:

- Vintervejklasse I: 1. oktober til 30. april
- Vintervejklasse II og III: 1. november til 31. marts
- Vinterstiklasse I og II: 1. november til 31. marts

For alle klasser gælder det, at særlige vinterforhold kan nødvendiggøre en længere beredskabsperiode.

Det fremgår af kort på www.viborg.dk/vinter, hvilke veje, fortove og stier kommunen foretager snerydning, glatførebekæmpelse og renhold af.

2.1 Snerydning

Snerydning iværksættes som angivet i bilag A og B.

Snevolde ved vejtilslutninger søges skubbet til side inden arbejdet afsluttes. Kommunen fjerner dog ikke snevolde ved indkørsel til ejendomme eller ud for private fællesveje.

Kommunen rydder ikke sne på indkørselsarealer til ejendomme.

Kommunen søger så vidt muligt at undgå, at sne under rydningen kastes ind på arealer, hvor snerydning påhviler grundejeren. Såfremt denne situation alligevel opstår, skal sneen fjernes af grundejeren.

Bortkørsel af sne foretages kun i bymæssig bebyggelse, og kun når det skønnes nødvendigt af hensyn til trafikken.

Der sneryddes kun undtagelsesvis i rekreative områder og kun på hverdage inden for normal arbejdstid.

2.2 Glatførebekæmpelse

Glatførebekæmpelse iværksættes som angivet i bilag A og B.

Kommunen glatførebekæmper ikke på indkørselsarealer til ejendomme.

På veje med stor hældning saltes eller gruses i det omfang, det skønnes nødvendigt af hensyn til fremkommeligheden og trafikikkerheden.

Hvis der opstår saltmangel fra leverandørerne, bliver der i stedet gruset på vejene.

Der glatførebekæmpes kun undtagelsesvis i rekreative områder og kun på hverdage inden for normal arbejdstid.

2.3 Renholdelse

Renholdelse af alle kommunale vejarealer foretages periodisk af kommunen efter en fastlagt praksis, og når særlige forhold gør det påkrævet af hensyn til trafikikkerheden.

På kommuneveje i landzone har kommunen kun pligt til at foretage den renholdelse, der er nødvendigt af hensyn til trafikikkerheden. Parkerings- og rastepladser i landzone renholdes dog efter en fastlagt praksis.

Hvor kommunen har bestemt, at private fællesveje skal administreres efter byreglerne i "[Lov om private fællesveje](#)", indgår kommuneveje i disse nærmere afgrænsede områder i landzone ligeledes i kommunens plan for renholdelse.

3 GRUNDEJERENS PLIGTER – OFFENTLIGE FORTOVE OG STIER MV., DER ADMINISTRERES AF KOMMUNALBESTYRELSEN

Kommunen har efter forhandling med politiet bestemt, at grundejere, hvis ejendom i byer og bymæssige områder grænser op til kommunevej og offentlig sti, der administreres af kommunalbestyrelsen, skal

- snerydde,
- glatførebekæmpe og
- renholde

fortov og sti som beskrevet i afsnit 3.1 til 3.3.

Med fortov og sti sidestilles færdselsarealer, der overvejende er bestemt for gående færdsel. Denne pligt kan højst omfatte 10 m af de fortovs- og eller stiarealer, der ligger nærmest ejendommen målt fra belægningskant. Cykelstier, gangtunneler og –broer er ikke omfattet af pligten.

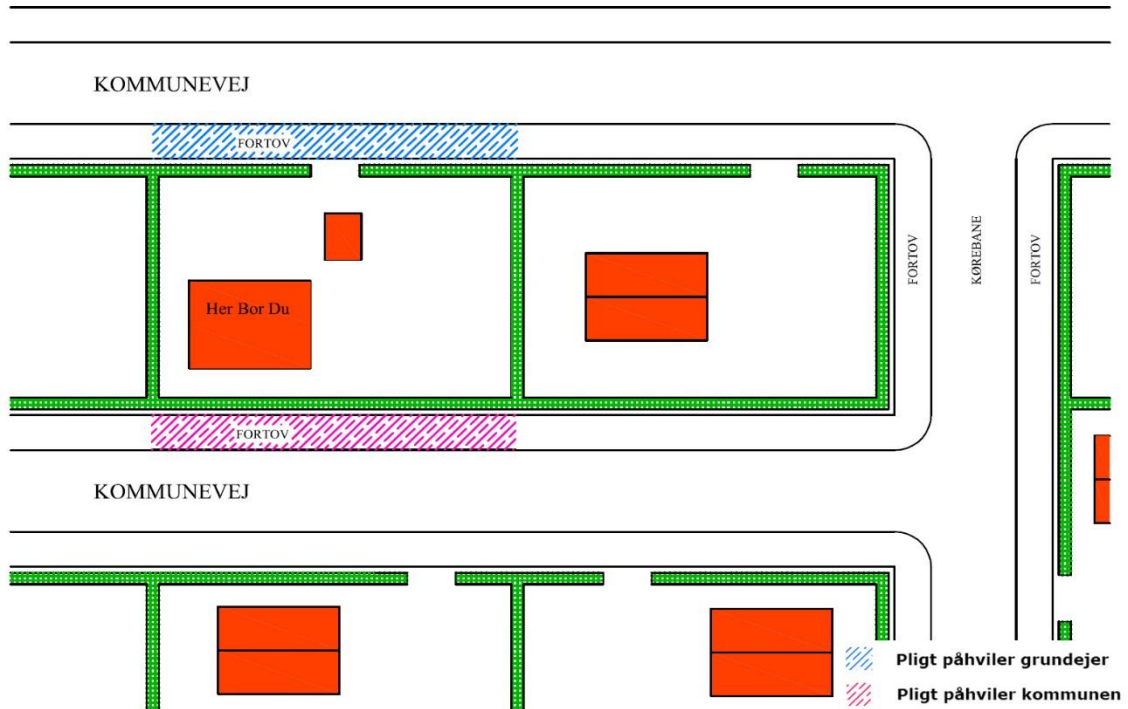
Hvor grundejeren ikke har direkte adgang til fortov og sti, påhviler pligten kun grundejeren, såfremt:

- Arealet ligger i ubrudt forlængelse af en adgang til ejendommen (fx ved en ejendom beliggende på en hjørnegrund)
- Ejeren efter ansøgning har fået tilladelse til at etablere en adgang.

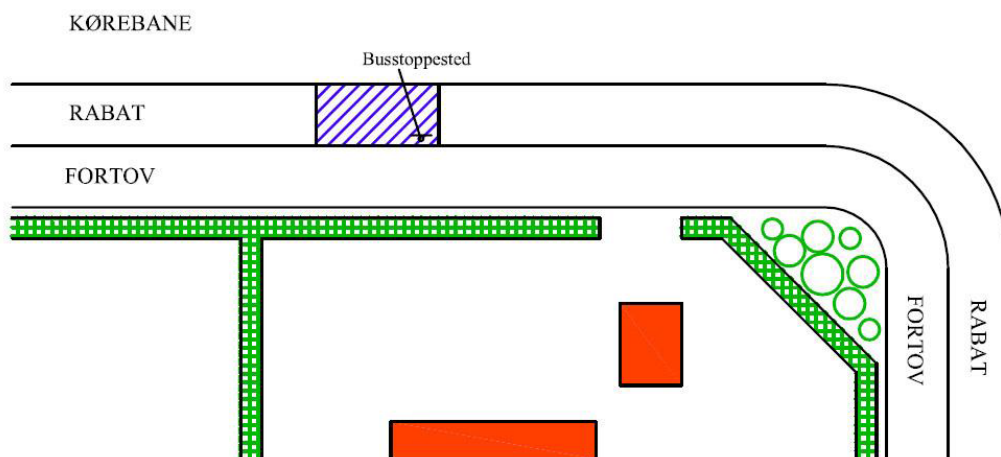
Nedenfor er der indsat skitser for grundejerens forpligtelser på kommunens fortove og stier. Der er vist yderligere illustrationer i bilag D.



Figur 1: Hjørnegrund som grænser op til 3 kommuneveje med fortov. Grundejeren har pligten på alle sider, da de ligger i ubrudt forlængelse af en adgang til ejendommen.

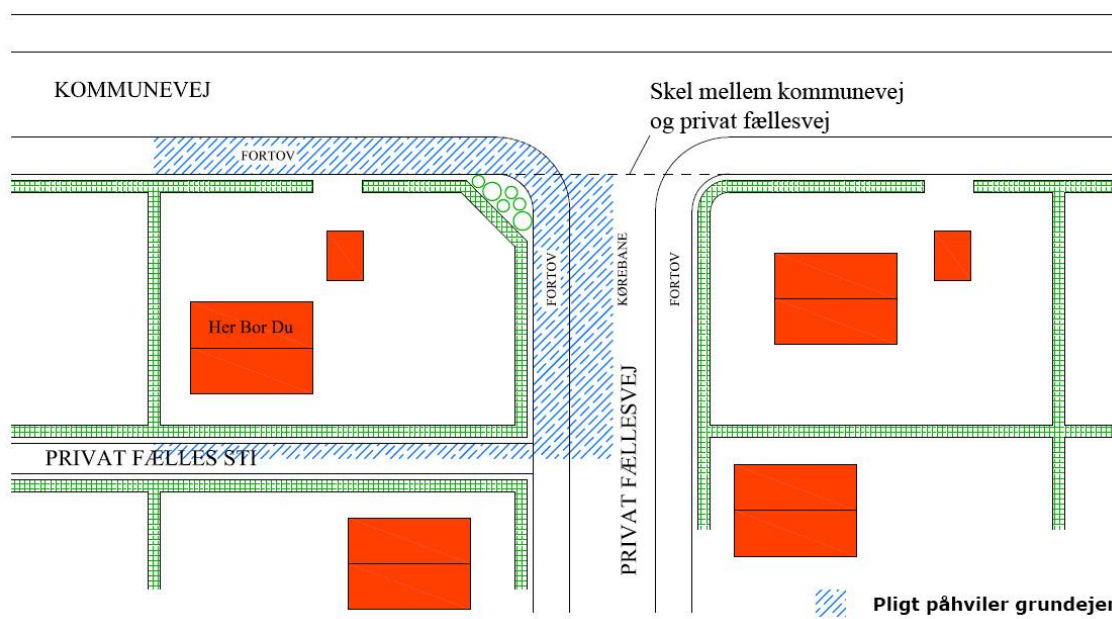


Figur 2: Ejendommen grænser op til 2 kommuneveje. Da der kun er adgang til det ene fortov, og fortovet på den anden side ikke ligger i ubrudt forlængelse af adgangen, har grundejeren kun pligten på den side, der er adgang.

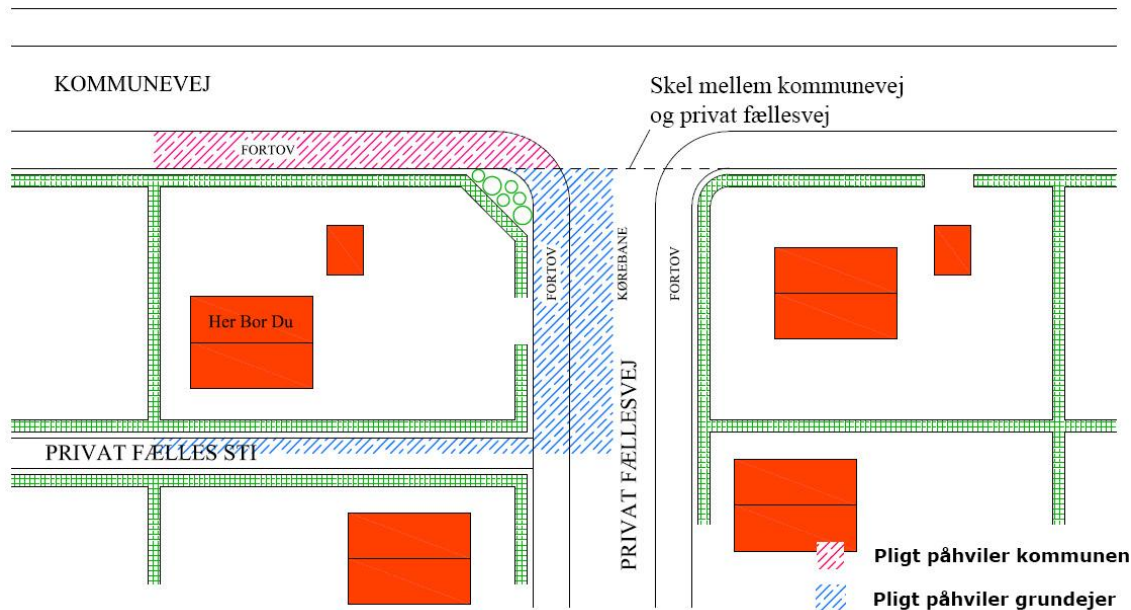


 **Pligt påhviler grundejer**

Figur 3: Et busstoppested med særskilt busperron i rabatten ud for ejendommen. Grundejeren har pligten på både fortov og busperron



Figur 4: Hjørnegrund med adgang til kommunal vej, men grænser op til privat fællesvej og -sti. Grundejeren har pligten på fortovet på begge sider, da det er i ubrudt forlængelse af adgangen, samt den del af vejen og stien er beliggende nærmest ejendommen (typisk til midten af vej og sti)



Figur 5: Hjørnegrund med adgang fra privat fællesvej men grænser op til en kommune- eller statsvej. Grundejeren har kun pligten indtil skel ved den anden vejmyndighed.

Jernbaner og lufthavne med adgang fra ejendommen til vejen er ligeledes omfattet af denne pligt. Er adgangen alene til drift af anlægget, omfatter pligten kun strækningen ud for adgangen med et tillæg på 10 m til hver side af ejendommen.

I gågadeområder har grundejerne pligten vedr. snerydning, glatførebekæmpelser og renhold i en zone på 2 m langs ejendommene – eller til den markerede sømkant. Viborg Kommune har pligten på det resterende areal.

Det påhviler altid grundejer at fjerne istapper og sne på tage, der risikerer at falde ned på vej eller sti, eller at opsætte forsvarlig afspærring.

3.1 Snerydning

Grundejerne har pligt til at rydde fortov og sti for sne snarest muligt efter snefald.

Grundejeren har altid pligt til, at rydde:

- Trapper fra fortov til ejendom
- Pladsen omkring brandhaner, beredskabsinstallationer og installationer til trafikregulering i færdselsarealet.

Grundejerne skal sørge for at snerydde snarest muligt efter snefald, så der er ryddet på fortov og sti inden for tidsrummet 07.00 – 18.00. Dog er tidsrummet 07.00 – 22.00 ved biografteatre, restauranter og ved events, hvor der færdes mange mennesker sent om aftenen.

Snerydning udføres ved, at færdselsarealet på sti eller fortov sneryddes i færdselskrævende omfang ud for ejendommen snarest muligt efter snefald. Snebunker henlægges på det resterende fortov eller sti, eller - i det omfang her ikke er plads - på den nærmeste del af vejbanen (ikke på cykelstien).

Sne må ikke henlægges foran porte og indkørsler, ved gadehjørner, ved fodgængerfelter eller andre naturlige overgangssteder, da sådanne steder skal holdes passable.

Fortov og sti skal som minimum ryddes i 75 % af fortovets hhv. stiens bredde, dog minimum 1 meters bredde.

3.2 Glatførebekæmpelse

Grundejerne har pligt til, at træffe foranstaltninger mod glat føre på fortov og sti snarest muligt efter førets indtræden, så der er glatførebekæmpet inden for tidsrummet 07.00 – 18.00. Dog er tidsrummet 07.00 – 22.00 ved biografer, restauranter og ved events, hvor der færdes mange mennesker sent om aftenen.

Grundejeren har altid pligt til at bekæmpe glat føre på trapper fra fortov til ejendom.

Glatførebekæmpelse udføres ved:

- at der udspredes vejsalt, grus, sand el.lign. på hele fortovets/stiens areal snarest muligt efter førets indtræden. Mængden af salt søges begrænset på betonfliser, da salt nedbryder overfladen i fliserne.

3.3 Renholdelse

På fortov og sti har grundejeren pligt til, at

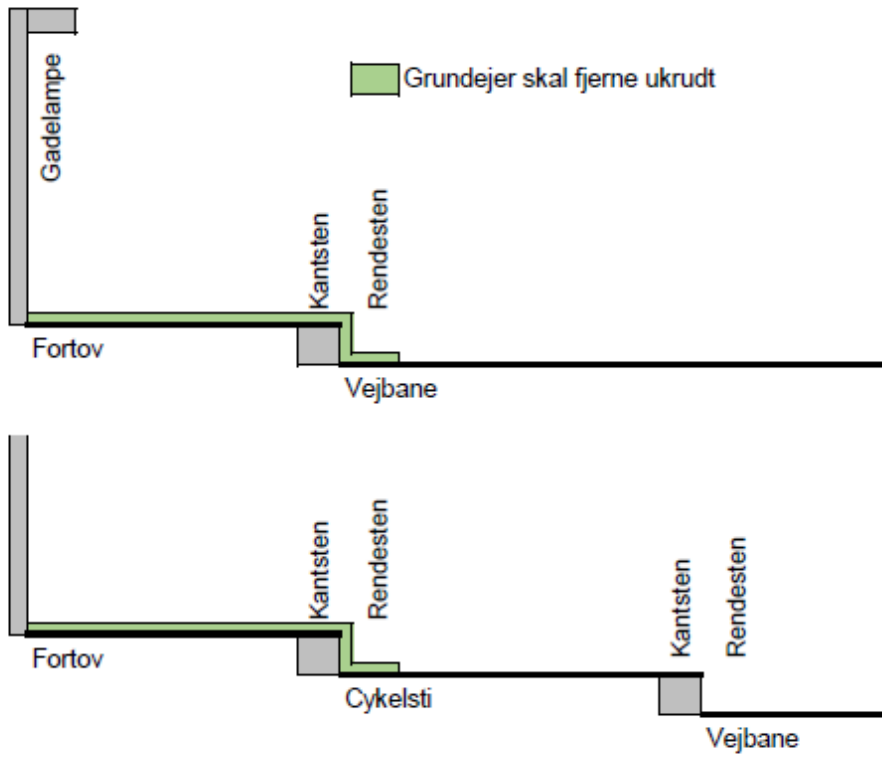
- fjerne ukrudt og lignende,
- renholde fortove eller stier, der er asfalterede, brolagte, flisebelagte eller på anden måde overfladebehandlede færdselsarealer,
- fjerne affald og andet, der er særligt forurenende eller til ulempe for færdslen, og
- renholde grøfter, rendestene, nedløbsriste, rørgennemløb og udløbsrender for alt, hvad der kan hindre vandets frie løb.

Grundejeren har altid pligt til at renholde trapper fra fortov til deres ejendomme.

Renholdelsen udføres ved:

- at grundejeren fjerner ukrudt, fx ved brænding
- at fortove fejes efter behov
- at grundejeren fjerner affald og andet, der er særlig forurenende eller til fare for færdslen
- at grundejeren straks fjerner det sammenfejede og oprensede.

Nedenfor er illustreret grundejerens forpligtigelse ved en vej med fortov samt en vej med både fortov og cykelsti.



Figur 6: Grundejer har pligt til at fjerne ukrudt mv. på de fortove, som også skal vintervedligeholdes af grundejeren jf. figur 1-5 og bilag D.

4 GRUNDEJERENS PLIGTER – PRIVATE FÆLLESVEJE

Det påhviler altid grundejer at fjerne istapper og sne på tage, der risikerer at falde ned på vej eller sti eller at opsætte forsvarlig afspærring.

4.1 Private fællesveje og stier i byzone mv.

Grundejernes pligter omfatter her det samlede færdselsareal, således også kørebane, parkeringsarealer o. lign. Følgende er bestemt efter forhandling med politiet.

Kommunen har bestemt, at grundejere, hvis ejendom i:

- Byzone
- Sommerhusområde og
- Afgrænsede områder i landzone

grænser til privat fællesvej, og som fremgår af kommunens [Vej- og stifortegnelse](#) skal

- snerydde,
- glatførebekæmpe og
- renholde

færdselsarealet i overensstemmelse med afsnit 4.2.

Pligten er kun pålagt de vedligeholdelsesforpligtigede grundejere, jf. privatvejslovens § 44.

4.2 Nærmere bestemmelser om udførelsen

Snerydning:

Grundejerne skal rydde færdselsarealet for sne snarest muligt efter snefald, så der er ryddet i tidsrummet 07.00 – 18.00. Dog er tidsrummet 07.00 – 22.00 ved biografteatre, restauranter og ved events, hvor der færdes mange mennesker sent om aftenen.

Pladsen omkring brandhaner og installationer til trafikregulering skal altid holdes ryddet for sne.

Grundejeren har altid pligt til at rydde trapper til deres ejendom for sne.

Snerydning udføres ved:

- at færdselsarealet sneryddes i færdselskrævende omfang snarest muligt efter snefald, og
- at snebunker henlægges på det resterende færdselsareal, eller uden for.

Glatførebekæmpelse:

Grundejerne har pligt til at træffe foranstaltninger mod glat føre på færdselsarealet snarest muligt efter førets indtræden. Det er pligtigt inden for tidsrummet 07.00 – 18.00. Dog er tidsrummet fra 07.00 – 22.00 ved biografteatre, restauranter og ved events, hvor der færdes mange mennesker sent om aftenen.

Grundejerne har altid pligt til at bekæmpe glat føre på trapper til sin ejendom.

Glatførebekæmpelse udføres ved:

- at der udsprede vejsalt, grus, sand el.lign. på hele færdselsarealet snarest muligt efter førets indtræden.

Renholdelse:

Grundejeren har pligt til, at

- fjerne ukrudt, fx ved brænding
- feje eller på anden måde at renholde færdselsarealer, der er asfalteret, brolagt, flisebelagt eller på anden måde befæstet,
- fjerne affald og andet, der er særligt forurenende eller til ulempe for færdslen, og
- renholde grøfter, rendestene, nedløbsriste, rørgennemløb og udløbsrender for alt, hvad der kan hindre vandets frie løb.

Grundejeren har altid pligt til at renholde trapper til deres ejendomme.

4.3 Private fællesveje og stier i landzone

Viborg Kommune kan i henhold til privatvejslovens § 23 efter forhandling med politiet bestemme, at udvalgte private fællesveje på landet skal ryddes for sne, glatførebekæmpes og renholdes. Der er ikke udpeget private fællesveje på landet før 1. oktober 2015.

I henhold til privatvejslovens § 13 skal de, der er forpligtet gennem en aftale eller anden privatretlig bestemmelse, holde en privat fællesvej i god og forsvarlig stand i forhold til færdsels art og omfang. Hvis der ikke findes aftaler mv., skal de vejberettigede brugere vedligeholde vejen i forhold til deres brug af vejen.

5 TILSYN OG REGLER FOR GRUNDEJERPLIGTER MV.

Tilsynet med, at grundejerne overholder deres pligter efter omtalte love, føres af Viborg Kommune. Overholder en grundejer ikke sine forpligtelser, kan kommunen om nødvendigt lade foranstaltningen udføre for den pågældende grundejers regning.

Affald eller genstande, der

- kan være til ulempe for færdslen, eller
- er særligt forurenende

kan fjernes af kommunen eller politiet for den forurenendes regning.

Dette regulativ træder i kraft den 1. oktober 2015 og erstatter hidtil gældende vinterregulativ af 1. oktober 2011 samt Teknisk Udvalgs beslutning fra 13. juni 2007 i sag nr. 136 vedrørende renhold.

BILAG A. VINTERVEJKLASSER, VEJTYPER, SERVICEMÅL OG METODER

Se hvilke veje Viborg Kommune vinterbekæmper på www.viborg.dk/vinter

Kørebaner			
Vejklasse	Vinter- vejklasse	Vejtype	Servicemål og metode
Gennemfartsveje	Klasse I	<p>Omfatter veje som udgør det trafikale bindeled inden for kommunen.</p> <p>Eksempelvis:</p> <ul style="list-style-type: none"> • Overordnede veje • Større indfaldsveje • Stærkt trafikkerede veje 	<p>Saltning og snerydning udføres, så kørebaner tilstræbes holdt farbare på alle tider af døgnet.</p> <ul style="list-style-type: none"> • Glatførebekæmpelse foretages ved præventiv saltning. • Snerydning igangsættes efter behov, således at færdslen i videst muligt omfang kan afvikles uden gener.
Fordelingsveje	Klasse II	<p>Omfatter veje som udgør bindeledet mellem gennemfartsveje og lokalveje.</p> <p>Eksempelvis:</p> <ul style="list-style-type: none"> • Veje i byer – dog ikke lukkede boligområder • Veje med kollektiv trafik • Veje i industriområder i byer • Veje til institutioner • Veje mellem bysamfund • Veje i det åbne land til industri • Veje med stor hældning • Større p-pladser • Gågader 	<p>Saltning og snerydning udføres, så kørebaner tilstræbes holdt farbare i tidsrummet 6.00 - 22.00 alle dage.</p> <ul style="list-style-type: none"> • Glatførebekæmpelse foretages ved konstateret glatføre ved saltning. • Snerydning igangsættes efter behov, således at færdslen kan afvikles i videst muligt omfang uden væsentlige gener. • Preislers Plads og Fishers Plads saltes ikke på beton-dækket undtagen på varepladser. Der gruses i stedet.

Kørebaser			
Vejklasse	Vinter- vejklasse	Vejtype	Service mål og metode
Lokalveje	Klasse III	<p>Omfatter mindre lokal- og boligveje</p> <p>Eksempelvis:</p> <ul style="list-style-type: none"> • Lukkede boligområder • Veje i det åbne land til få ejendomme 	<p>Saltning/grusning og snerydning udføres kun på hverdage, inden for normal arbejdstid.</p> <p>Arbejdstiden er: Man-torsdag 7.00 – 15.30 Fredag 7.00 – 13.00</p> <ul style="list-style-type: none"> • Indsats igangsættes, når opgaverne på vejklasse I og II tillader det og kun inden for nævnte tidsrum. • Saltning/grusning udføres kun ved konstaterede glatte veje. • Snerydning udføres kun ved meget store snemængder som hindrer fremkommelighed.

BILAG B. VINTERSTIKLASSER, STITYPER, SERVICEMÅL OG METODER

Stier omfatter cykelstier, stier og fortove mv., hvor glatførebekæmpelse og snerydning ikke er pålagt grundejeren. Se hvilke stier, fortove og pladser Viborg Kommune vinterbekæmper på www.viborg.dk/vinter.

Stier mv.			
Stiklasse	Vinterstiklasse	Stitype	Servicemål og metoder
Primære stier	Klasse I	<p>Omfatter højest klassificerede stier, fortove, torve og pladser.</p> <p>Eksempelvis:</p> <ul style="list-style-type: none"> • Stier i byer • Mindre P-pladser og torve • Fortove, hvor kommunen har forpligtelsen • Stier i åbent land, der benyttes til boligarbejde eller bolig-skole 	<p>Saltning/grusning og snerydning udføres, så stier og gangarealer tilstræbes holdt farbare i tidsrummet 7.00-18.00 alle dage.</p> <ul style="list-style-type: none"> • Glatførebekæmpelse foretages ved konstateret glatføre. • Snerydning igangsættes efter behov, således at færdslen kan afvikles i videst muligt omfang uden væsentlige gener
Øvrige stier	Klasse II	<p>Eksempelvis:</p> <ul style="list-style-type: none"> • Fodgængerovergange og busstoppesteder • Rekreative stier, fx i parker • Turiststier i åbent land 	<p>Saltes/gruses og sneryddes kun undtagelsesvis, og udføres kun på hverdage inden for normal arbejdstid.</p> <p>Arbejdstiden er: Man-torsdag 7.00 – 15.30 Fredag 7.00 – 13.00</p> <ul style="list-style-type: none"> • Indsats igangsættes, når opgaverne på stiklasse I tillader det.

BILAG C. DEFINITIONER

Byer og bymæssige områder

Defineres i [Lov om offentlige veje](#), § 3, som:

"Københavns Kommune og de områder, der efter lov om planlægning er byzone eller sommerhusområde, samt nærmere afgrænsede områder i landzone, som kommunalbestyrelsen har besluttet at administrere efter byreglerne, jf. §§ 25-86 i lov om private fællesveje." Anvendes bl.a. til definition af områder, inden for hvilke man kan pålægge grundejere at snerydde, glatførebekæmpe og renholde offentlig fortov og sti ud for ejendommen, jf. [Lov om offentlige veje](#), § 64.

Byreglerne

Regler der finder anvendelse i områder der er byzone og i sommerhusområder, jf. lov om planlægning. Kan jf. ovenstående - efter beslutning i kommunalbestyrelsen - også finde anvendelse i afgrænsede områder i landzonen. Byreglerne fremgår af afsnit III i [Lov om private fællesveje](#).

Byzone

Hele landet er opdelt i byzone, sommerhusområder og landzoner. Yderligere definition fremgår af [Lov om planlægning](#), § 34.

Cykelsti

Sti langs vej eller i egen tracé beregnet for cykeltrafik og normalt ikke registreringspligtige knallerter og adskilt fra eventuel kørebane og fortov ved rabat eller kantsten.

Fortov

Del af en vej bestemt for fodgængere og adskilt fra kørebane og eventuel cykelsti.

"Fortov og sti"

I forhold til [Lov om offentlige veje](#), kapitel 8, Snerydning, glatførebekæmpelse og renholdelse, Grundejernes forpligtelser (§ 64) sidestilles færdselsarealer, der primært er bestemt for gående færdsel, med "fortov og sti".

Færdselsareal

Areal i færdigvejsoverfladen bestemt for færdsel. Består typisk af kørebane, cykelsti samt fortov og sti.

Glatførebekæmpelse

Udsprengning af glatførebekæmpelsesmidler, enten som forebyggelse af glat føre (præventiv saltning, se denne), eller for at forbedre friktionen på færdselsarealer, der er blevet glatte (fx grusning).

Gågade

Færdselsareal forbeholdt fodgængere. Kørende trafik kan være tilladt på nærmere bestemte betingelser.

Kommunen

I denne forbindelse anvendes kommunen som fælles betegnelse kommunalbestyrelsen som vejmyndighed.

Kommunevej

Offentlig vej(e) for hvilken kommunalbestyrelsen er vejmyndighed.

Kørebane

Den del af vejen, der er bestemt for kørende, herunder dog ikke cykelsti og cykelbane.

Landzone

Hele landet er opdelt i byzone, sommerhusområder og landzoner. Yderligere definition fremgår af [Lov om planlægning](#), § 34.

Offentlige stier

Defineres i henhold til [lov om offentlige veje](#) som:

"Færdselsarealer, der administreres af stat eller kommune efter denne lov med de tilføjelser, som de særlige forhold for stier tilsiger. En offentlig sti er fortrinsvis forbeholdt gående, cyklende og ridende færdsel og udgør ikke en del af en offentlig vej."

Offentlige veje

Defineres i henhold til [lov om offentlige veje](#) som:

"Vej, gader, broer og pladser, der er åbne for almindelig færdsel, og som administreres af stat eller kommune efter denne lov. De offentlige veje inddeles i statsveje og kommuneveje." Adskiller sig fra færdselslovens definition.

Privat fællesvej

Vej, gade, bro eller plads, der ikke er en offentlig vej, og som fungerer som færdselsareal for anden ejendom end den ejendom, som færdselsarealet ligger på, når ejendommene ikke har samme ejer.

Privat vej

Vej, gade, bro eller plads der ikke opfylder betingelserne for at være offentlig vej eller privat fællesvej.

Præventiv saltning

Udsprengning af tømiddel (typisk vejsalt) for at forebygge at glat føre opstår.

Servicemål og metoder

Angiver målet for det tilstræbte serviceniveau, samt metoder for opfyldelse, der knytter sig til de enkelte vintervej- hhv. stiklasser, jf. bilag A og B.

Sommerhusområde

Hele landet er opdelt i byzone, sommerhusområder og landzoner. Yderligere definition fremgår af [Lov om planlægning](#), § 34.

Sti

Færdselsareal, som fortrinsvis er forbeholdt gående, cyklende eller ridende færdsel, jf. dog "Fortov og sti" (se ovenfor).

Vej

Særligt udformede offentlige eller private strækninger med jævn og normalt befæstet overflade til at gå eller køre på.

Vejmyndighed

Begreb for den administrative myndighed for vejene. Kommunalbestyrelsen er vejmyndighed for kommunevejene, Transportministeren er vejmyndighed for statsvejene, hvor administrationen er henlagt til Vejdirektoratet.

Begrebet kan ligeledes anvendes om kommunalbestyrelsen som forvaltningsmyndighed for private fællesveje og stier.

Vejklasse og stiklasse

Begrebet anvendes her ved opdeling af vejnettet i forskellige klasser, for angivelse af hvilket "servicemål og metoder" (se denne) for snerydning og glatførebekæmpelse, der knytter sig til de enkelte veje (se endvidere bilag A og B).

BILAG D. ILLUSTRATIONER OVER GRUNDEJERENS FORPLIGTELSE

Det forudsættes for de følgende eksempler, at der er tale om byer og bymæssige områder, samt at ejerne ikke efter ansøgning har fået tilladelse til at etablere supplerende adgange. Pligterne til snerydning, bekæmpelse af glat føre og renholdelse gælder også fortove, der er befæstet med græs.

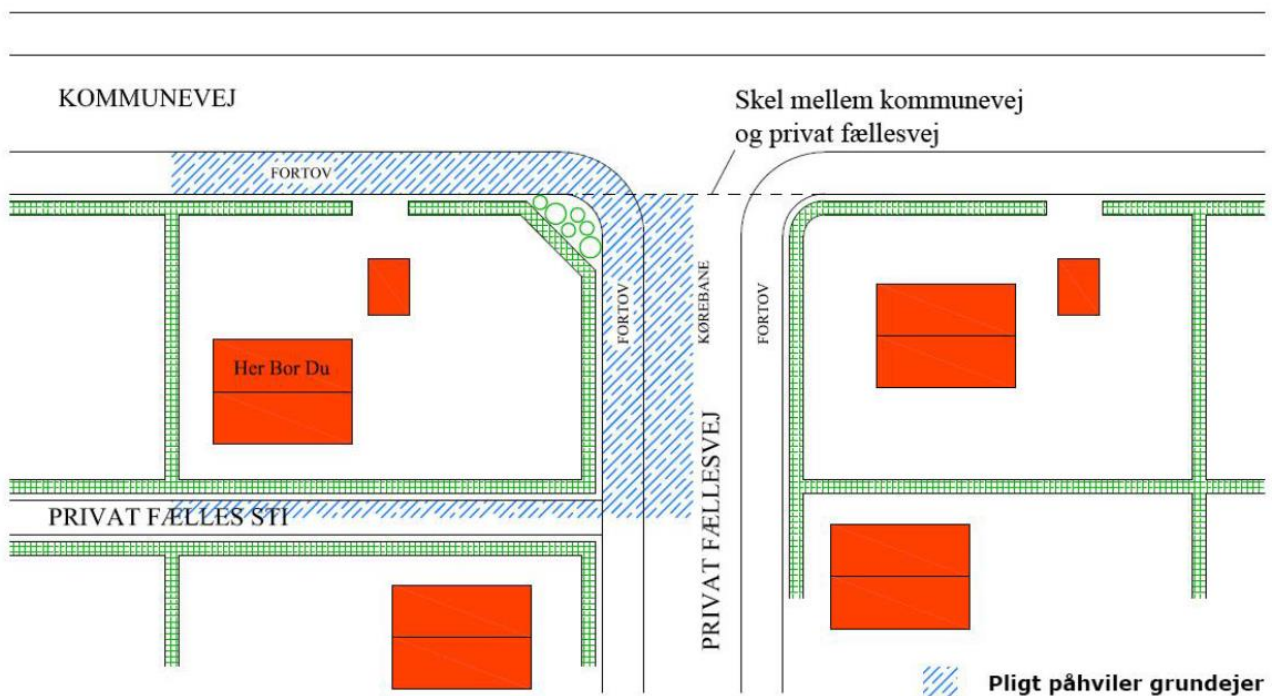


Figur 1: Hjørnegrund grænsende til 3 kommuneveje med fortov. Grundejer kan pålægges pligten på alle sider, da de ligger i ubrudt forlængelse af en adgang til ejendommen.

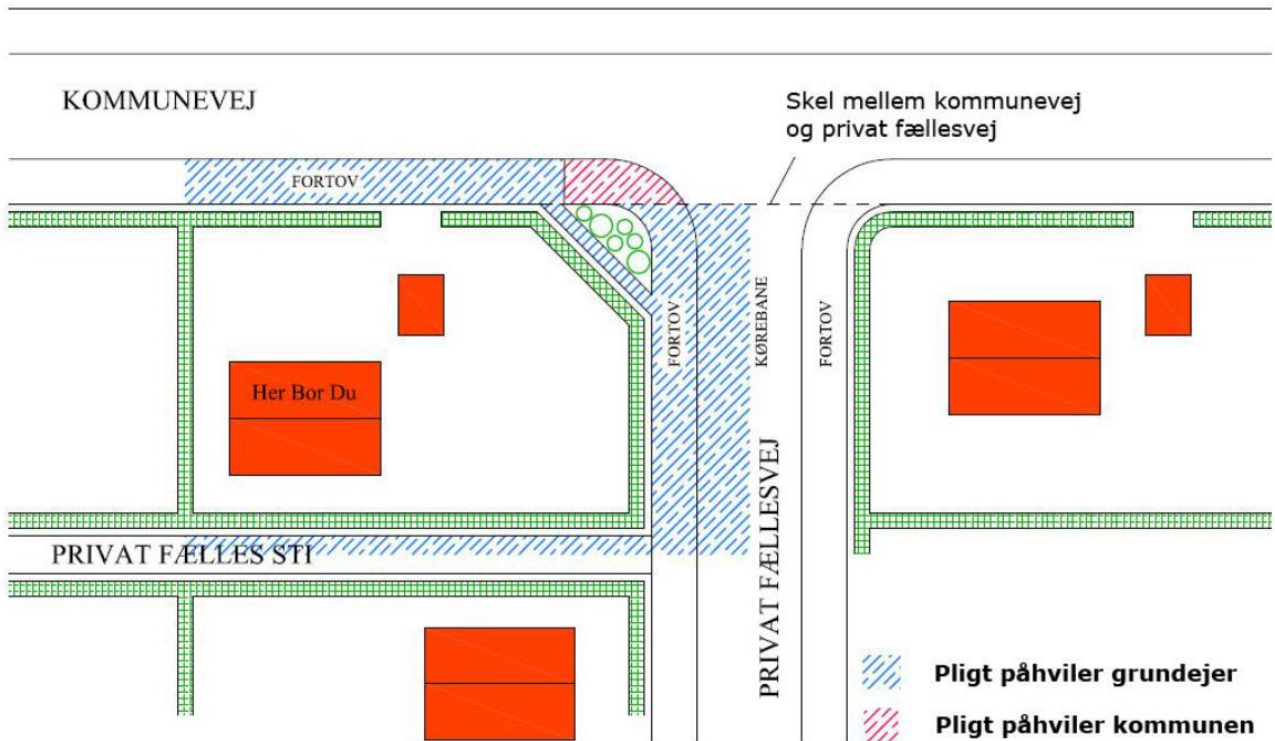
A KAN HØJST UDGØRE 10 M BEFÆSTET AREAL



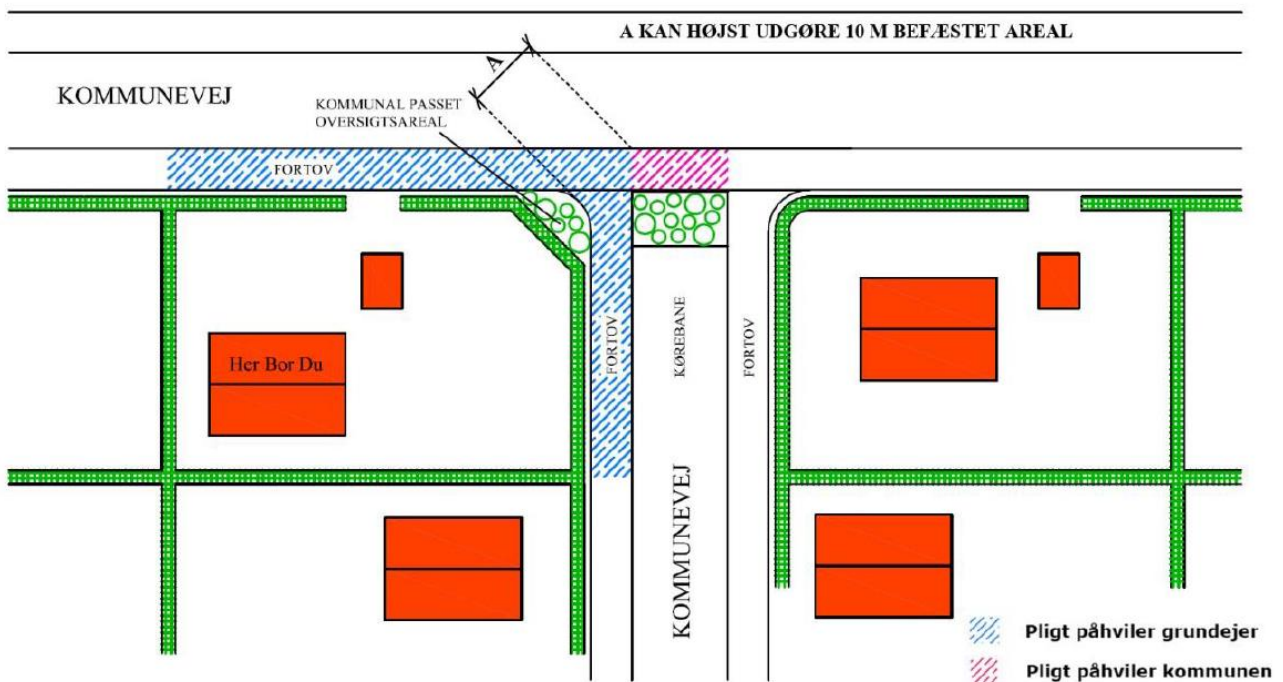
Figur 2: Hjørnegrund - som figur1 - hvor pligten kan pålægges grundejeren på alle sider. Her kan grundejeren dog ikke pålægges pligten rundt om oversigtsarealet, da det ikke er nærmest beliggende ejendommen.



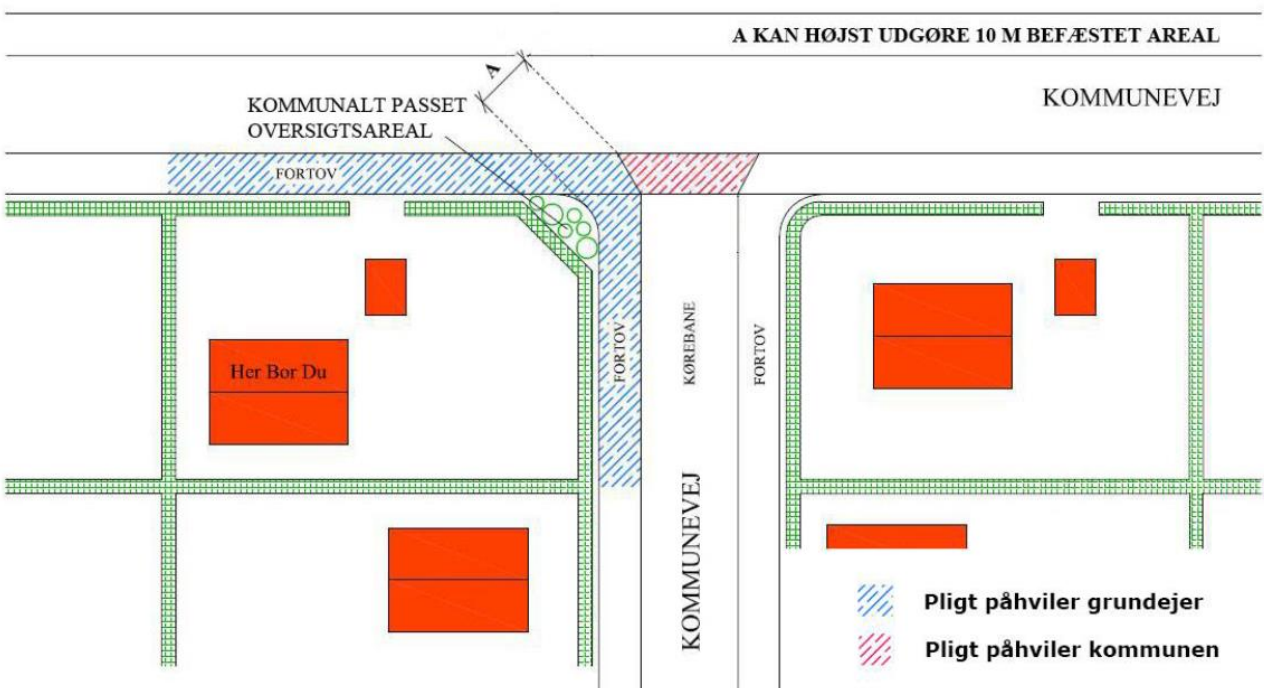
Figur 3: Hjørnegrund med adgang til kommunevej samt grænser til privat fællesvej hhv. -sti. Pligten kan i dette tilfælde pålægges grundejeren for det kommunale fortovej. Tilsvarende kan pligten pålægges for den private fællesvej hhv. -sti for den del af vejen/stien, der ligger nærmest ejendommen.



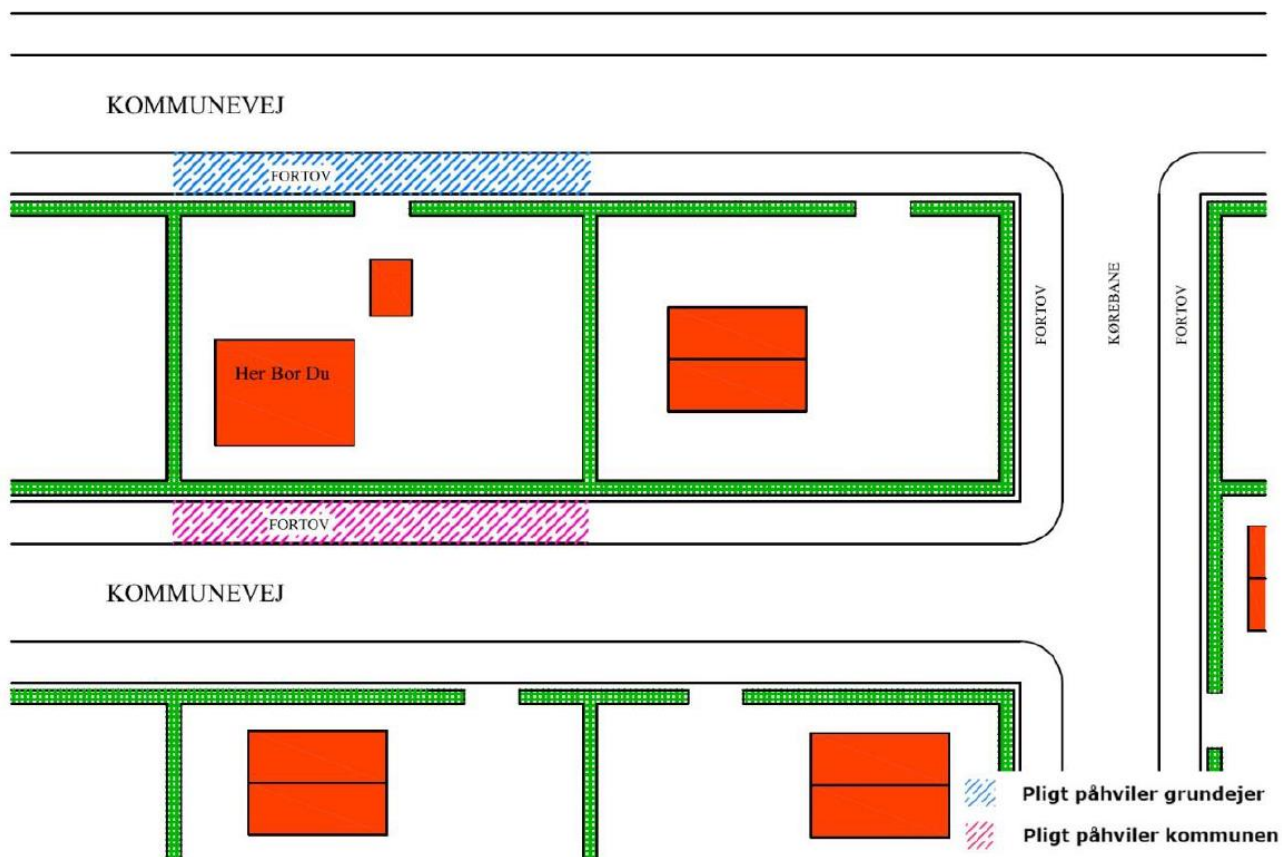
Figur 4: Hjørnegrund som figur 3. Her kan pligten dog ikke pålægges grundejeren for den del af det offentlige fortovej, som ikke er beliggende nærmest ejendommen.



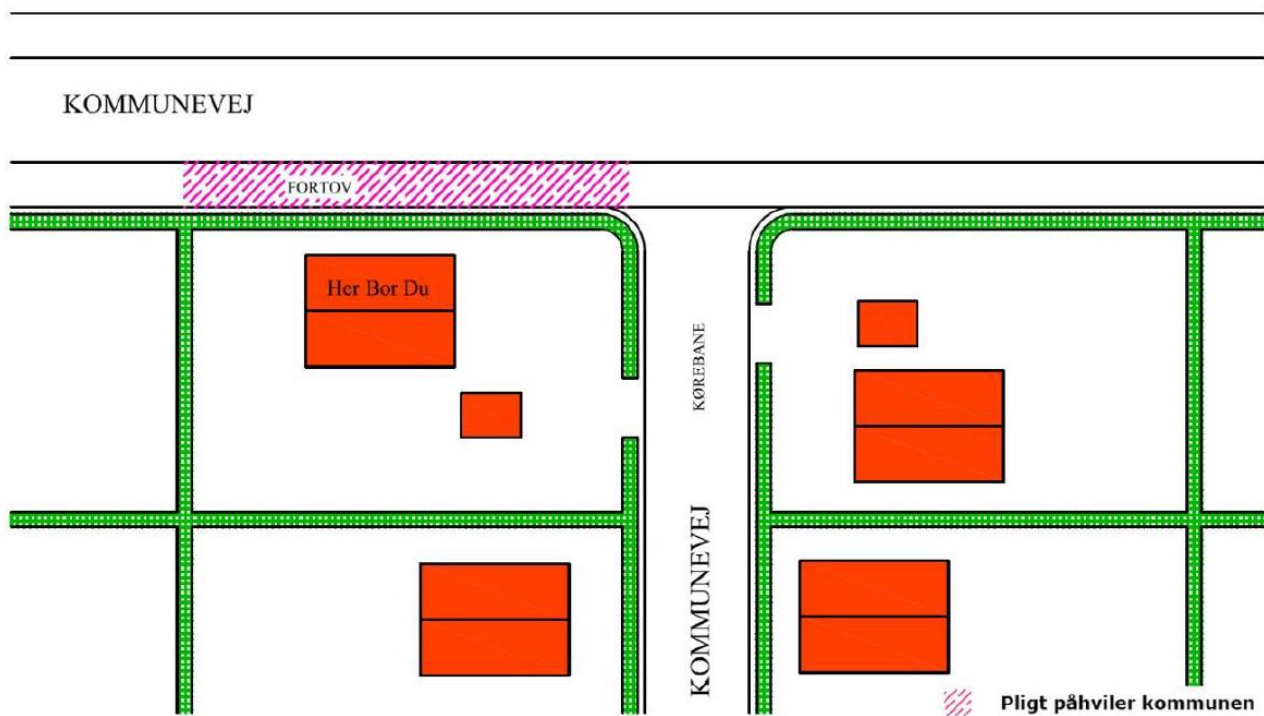
Figur 5: Hjørnegrund med grænser til 2 kommuneveje, hvor sidevejen er lukket fx med beplantning eller skilt. Fortovet går forbi lukningen, og pligten for fortovet forbi denne kan ikke pålægges grundejeren.



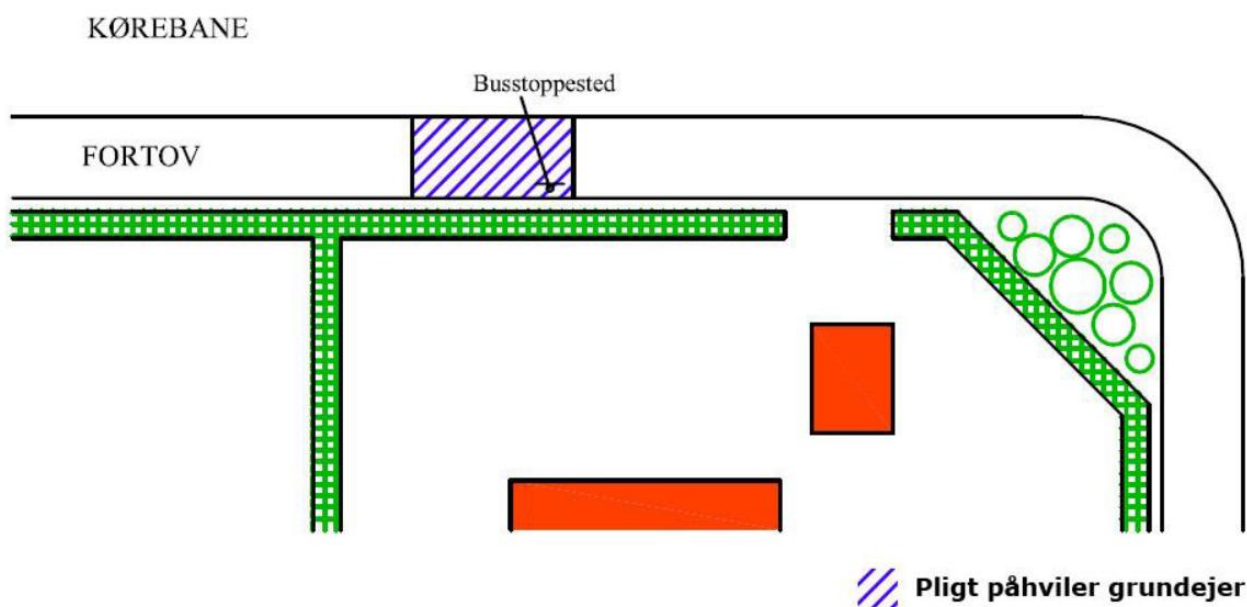
Figur 6: Pligten for ejeren af en hjørnegrund der grænser til 2 kommuneveje, hvor vejtilslutningen er udført med afvigende belægning i forlængelse af den ene vejs fortov – eller som gennemgående fortov langs denne. Pligten for selve vejtilslutningen påhviler kommunen.



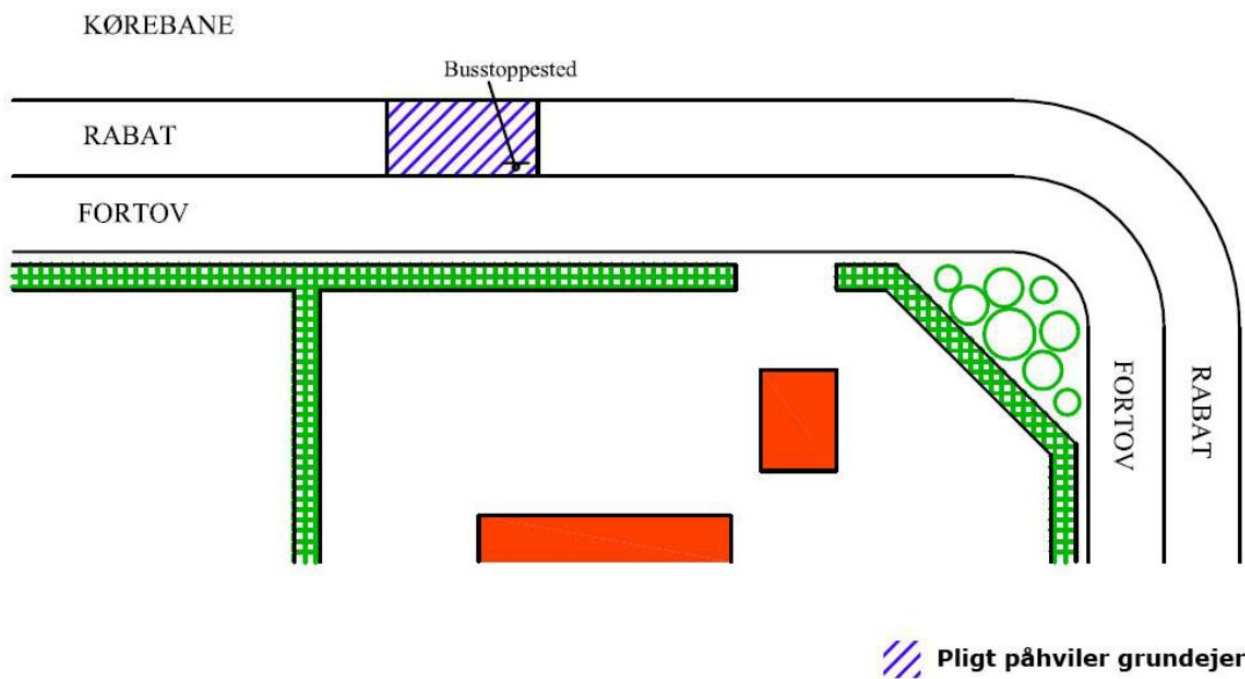
Figur 7: Pligten for ejeren af en ejendom, der grænser til 2 kommuneveje. Da der kun er adgang til den ene, og fortovet på den anden side ikke ligger i ubrudt forlængelse af adgangen, kan pligten på siden uden adgang ikke pålægges grundejeren.



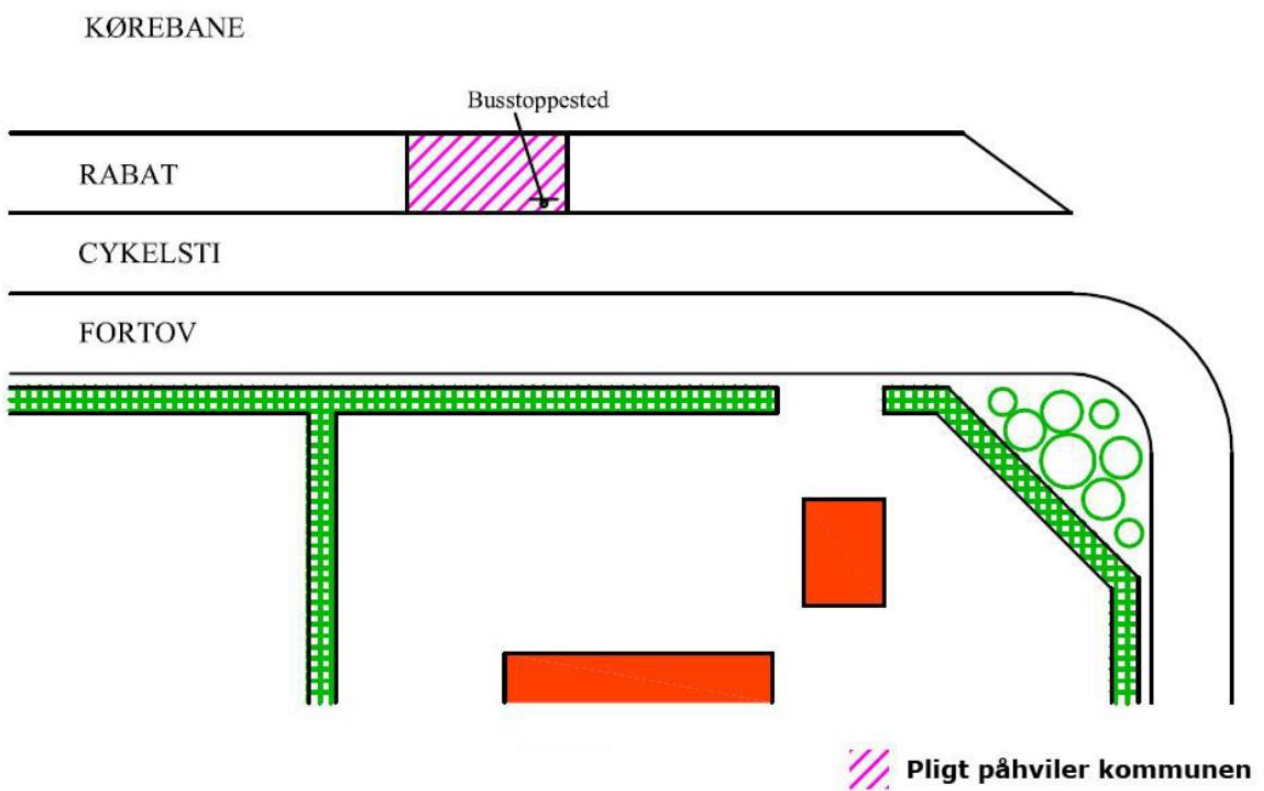
Figur 8: Da grundejerens adgang er til en kommunevej uden fortov, kan pligten for fortovet på vejen uden adgang ikke pålægges grundejeren, da dette ikke ligger i ubrudt forlængelse af en adgang.



Figur 9: Busstoppested, hvor busperron er en del af fortovet.



Figur 10: Busstoppested med særskilt busperron i forbindelse med fortov.



Figur 11: Busstoppested med særskilt busperron mellem cykelsti og kørebane.