



Tange

Lokal Udviklingsplan



Indhold

Beskrivelse af Tange	3
Formål og baggrund	4
Placering i Viborg kommune	5
Kort over Tange	6
Indbyggere i Tange	7
Borgernes beskrivelse	8
Byens struktur	9
Service og erhverv	10
Grønne linjer og adgang til naturen	11
Forenings- og kulturliv i byen	12
Kortlægning af Tange	13
Mødesteder i byen	14
Byens udfordringer	15
Visioner for byens udvikling	16
Indsatser for udviklingen af Tange	17
Udvalgte indsatsområder	18
Øge samarbejdet mellem byens foreninger	19
Forbedre byens mødesteder for at styrke det lokale fællesskab	20
Forbedre adgangen fra byen til naturen	21
Fremme attraktive byggegrunde	22
Byrådet vil arbejde for	23
Udviklingskort	24
Bilagslister.....	25



Billedet er taget af Ulf Andersen, borger i Tange

Beskrivelse af Tange

Formål og baggrund

Viborg Kommune besluttede i 2018 at fusionere byernes borgerplaner med kommunens byskitser og i stedet indføre et mere borgerinddragende produkt, i form af lokale udviklingsplaner.

De lokale udviklingsplaner skabes i et samarbejde mellem Viborg Kommune og den enkelte by. Formålet med udviklingsplanerne er at skabe en fælles vision og retning for det kommende udviklingsarbejde. Planerne medvirker til, at kommunen og byen samarbejder mod de fælles målsætninger.

Tange blev i 2022 udvalgt og inviteret til at få udviklet en lokal udviklingsplan. Udviklingsplanen for Tange by er udarbejdet i perioden fra 2023 til 2024 og er blevet til i samarbejde mellem Viborg Kommune, byens borgere og det lokale udviklingsråd. Udviklingsplanen er en visions- og handleplan for den kommende udvikling i Tange.

Udviklingsplanen har både fokus på de fysiske og sociale rammer for et godt landsbyliv, og skal styrke og bakke op om de specifikke udviklingspotentialer som Tange har.





Placering i Viborg kommune

Tange ligger i den sydøstlige del af Viborg Kommune, cirka 5 kilometer fra Bjerringbro og Rødkærsbro og 16 kilometer fra Viborg by.





Kort Tange

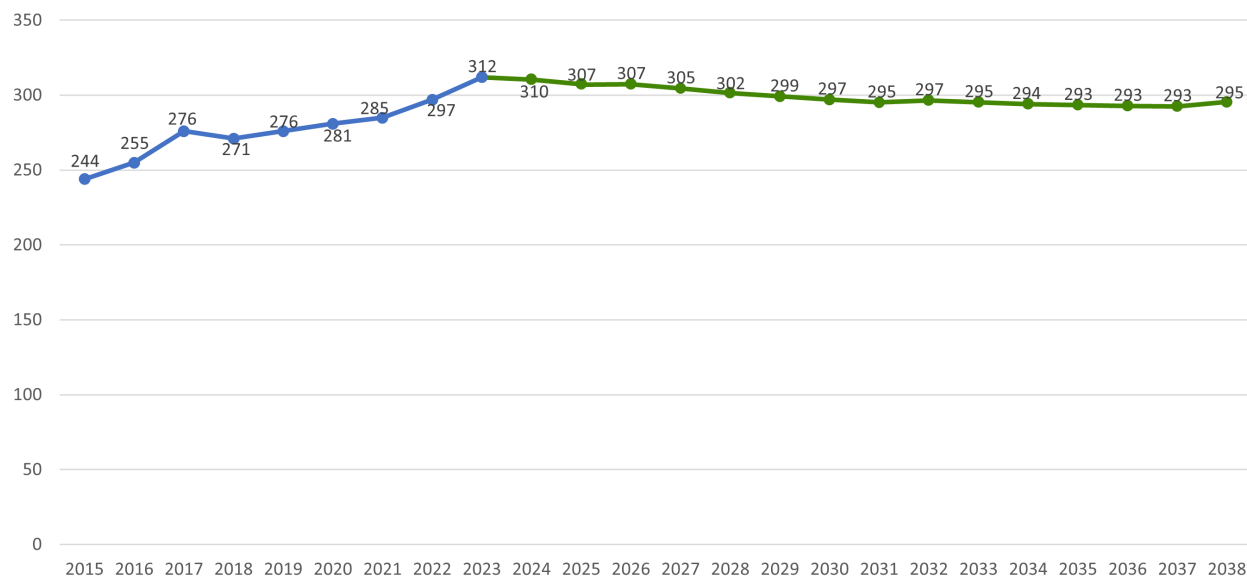
Indbyggere i Tange

Befolkningsudvikling og - prognose 2015-2038

- Faktiske tal 2015-2023
- Prognosetal for 2023-2038

Befolkningsudviklingen angiver den historiske udvikling af indbyggertallet. Befolkningsprognosen er en beregning af, hvordan indbyggertallet forventes at udvikle sig i fremtiden. Prognosen baseres på historiske data og faktorer som fødselstal, dødstal, indvandring og udvandring.

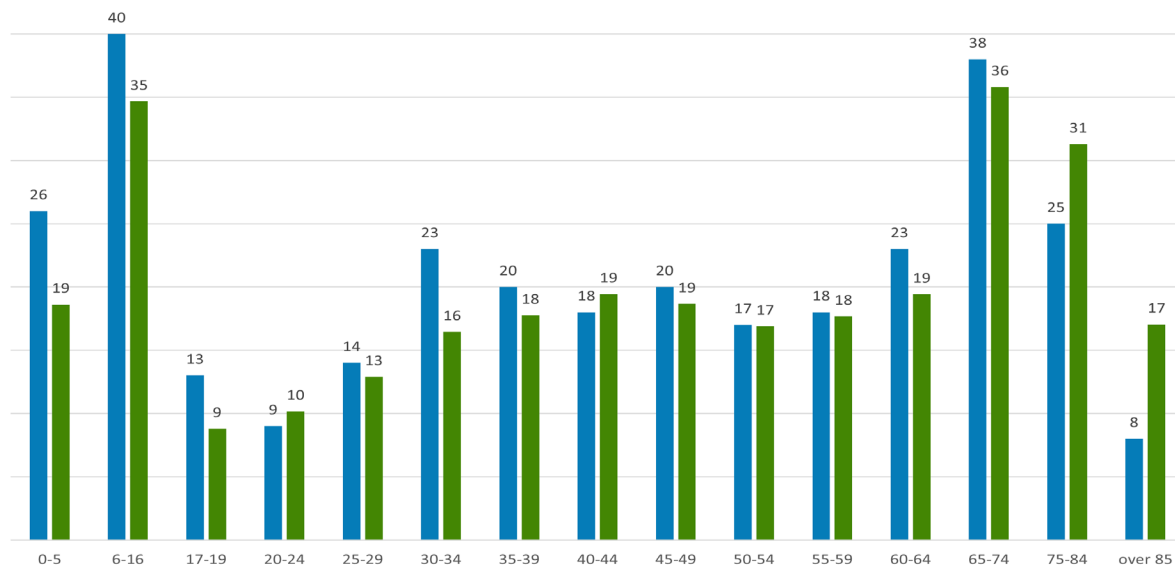
Antallet af indbyggere i Tange har været stigende i perioden 2015-2023. Ifølge befolkningsprognosen forventes indbyggertallet at være stabilt frem mod år 2038.



Befolkningsudvikling- og prognose fordelt på aldersgrupper

- Faktiske tal for 2023
- Prognosetal for 2038

Tabellen viser de faktiske tal for år 2023 samt forventninger til udviklingen og befolkningens alderssammensætning. Det fremgår af tabellen, at især den ældre del af befolkningen i Tange forventes at vokse i de kommende år.





Velkommen til Tange

Tange har en udsøgt beliggenhed i et naturskønt og dyrelivsrigt skovområde, direkte ved Tange Sø.

I Tange har vi et rigt erhvervsliv, en velfungerende skole med børnehave, samt et aktivt foreningsliv med bl.a. borgerforening, vinlaug og roklub.

Med sin placering på kanten af Gudenådalen og få hundrede meter til blandt andet Tangeværket, byder Tange på en skøn natur, som giver unikke oplevelser, muligheder for overnatning og andre outdoor faciliteter - f.eks. en af Danmarks bedst beliggende golfbaner og en badestrand.

Borgerne i og omkring Tange er engageret i at udvikle byen, så dens unikke placering bliver til mest mulig glæde for flest mulige.

Vi brænder for Tange Sø! 🔥

Byens struktur

Tange ligger i den sydøstlige del af Viborg Kommune cirka 16 km. fra Viborg by. Byen er beliggende i naturskønne omgivelser, tæt på både å, sø og skov. Byen er omkranset af skov og åbent land mod nord og Tange Å og Sø mod syd.

Boliger i byen er primært beliggende ved Tange Søvej, Bjerringbrovej, Nørrehedevej og Husbondvej. Byens torv, Arne Jørgensens Torv, fungerer som centrum i byen. Øst for byen ligger Energimuseet og Tangeværket og syd for byen er en badestrand.

Tange har en unik kultur- og naturhistorie. Byen er særligt kendt for Tangeværket, som er Danmarks største vandkraftværk. Derudover skal Tange Sø, Energimuseet og Tange Sø Golfklub også nævnes. Tange sø og Tangeværket med dæmningsanlæg er udpeget som beskyttelsesværdigt kulturmiljø.



Service og erhverv

I Tange er der gode tilbud til familiens børn. For de mindste er der den private børnehave, Tangelopperne, og for de større er der en privat friskole med tilknyttet SFO (skolefritidsordning). Tange by indgår i Rødkærsbro skoledistrikt, men flere familier sender også deres børn i skole i Bjerringbro.

I Tange er der et velfungerende og mangearteret erhvervsliv. Byen er hjemsted for en række forskellige virksomheder, fra mindre selvstændige erhvervsdrivende til større fødevarerproduktionsvirksomheder. Dette skaber en levende by, hvor beboerne inden for få kilometers afstand har adgang til forskellige arbejds- og forretningsmuligheder.

Nærmeste dagligvarehandel er i Rødkærsbro, Bjerringbro og Ans indenfor 5 kilometer fra Tange by.



Grønne områder og adgang til natur

Tange er beliggende ved bredden af Tange Sø og udmundingen af Tange Å i et kuperet og skovklædt terræn. Tange Sø, som er Danmarks største kunstige sø på ca. 6 km², blev anlagt mellem 1918 og 1921, som en del af Tangeværket, også kendt som Gudenåcentralen. Området udgør et af Viborg Kommunes største naturområder.

Området omkring Tange Sø byder på en bred vifte af muligheder for at opleve naturen og dyrke friluftslivet, hvilket gør det til et attraktivt sted for dem, der nyder udendørsaktiviteter og udforske det rige dyreliv.

Ved Gudenåcentralen og Energimuseet er der mange vandre- og cykelstier, heriblandt en vandresti til Ans, samt en kommende trampesti mellem Rødkærsbro og Tange. Fiskerhytten, med bådhavn direkte ved Tange sø, har et møde- og festlokale, hvor bl.a. Tange Borgerforening afholder fællesspisning og søbredsgudstjeneste. Stedet er også populært blandt morgengymnaster, lystfiskere og familier på udflugt.

Ved udmundingen af Tange Å, ligger roklubbens klub- og bådhus. Stedet fungerer som samlingspunkt for de lokale og som et yndet udflugtsmål for besøgende.

Syd for byen er også en badestrand med bådebro, grillplads, omklædningsfaciliteter og toilet. Stranden er et populært sted for både større og mindre grupper.



Forenings- og kulturliv i byen

Tange er en aktiv by med flere foreninger, der bidrager til at skabe liv i byen. I Tange er der flere formelle og uformelle foreninger og fællesskaber. Heraf kan blandt andet nævnes Borgerforeningen, Tange Roklub, Tange Golfklub og missionshuset.

Derudover afholdes flere arrangementer, som julefrokost, fastelavn, Sankt Hans, søbredsgudtjeneste og Tour de Gudenåen i løbet af året. Der er tursejls med solbåden Solvej, som sejler i sommerhalvåret på Tange sø.

Under udarbejdelsen af den lokale udviklingsplan har borgerne givet udtryk for ønsket om at styrke samarbejdet mellem de forskellige foreninger i byen. Byen har en hjemmeside, hvor det er muligt at læse mere om foreningslivet.



Kortlægning af Tange



Mødesteder i byen



1. Arne Jørgensens Torv



2. Pladsen ved roklub



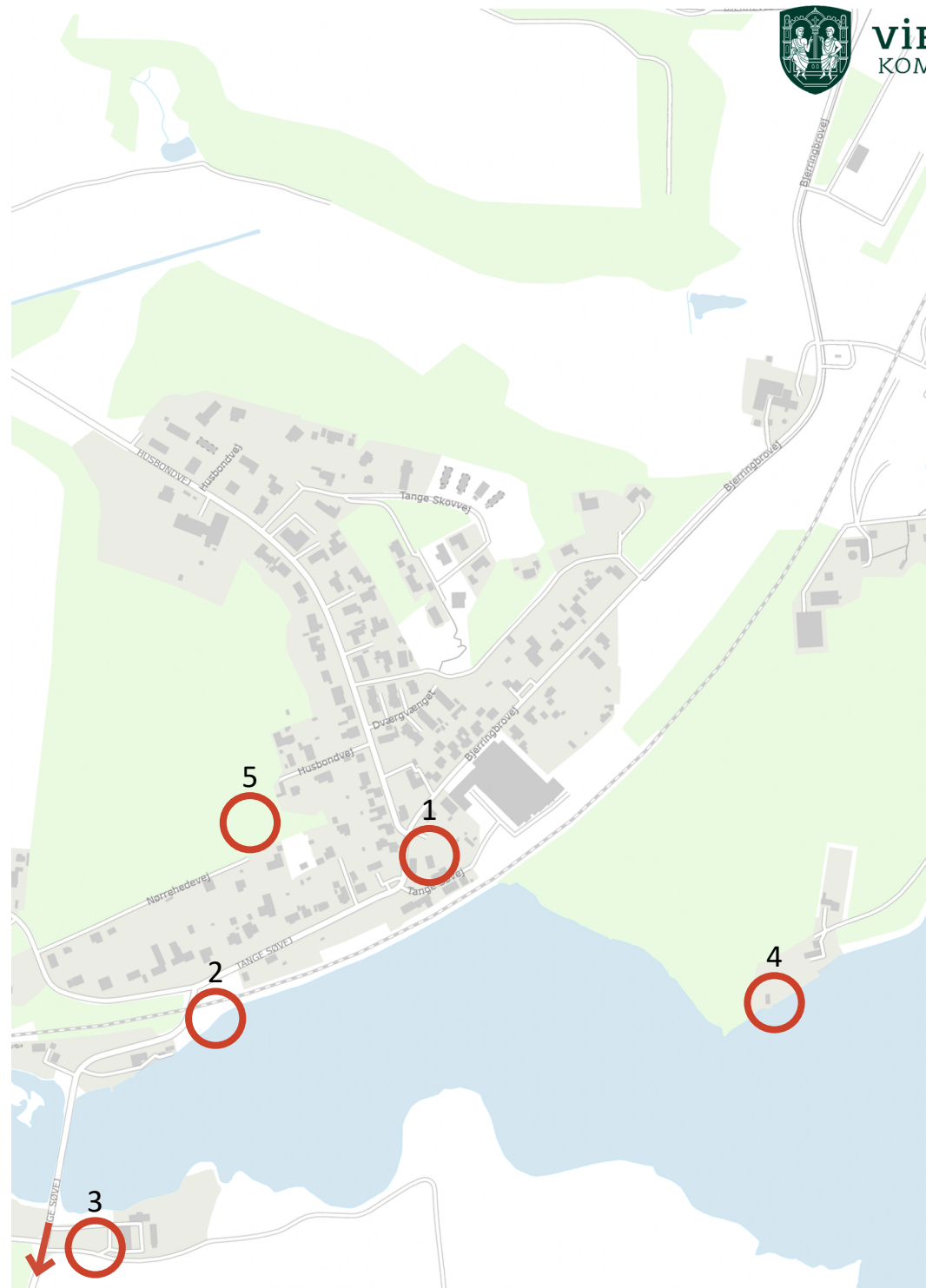
3. Badestrand



4. Fiskerhuset



5. Dværgbakken










Byens udfordringer

Mangel på byggegrunde

Signaturforklaring

-  Oplevelse af høj hastighed i hele byen
-  Oplevelse af utryg skolevej.
-  Jernbanen er en barriere for adgang til natur.
-  Manglende faciliteter og aktiviteter på torvet.
-  Mangel på byggegrunde.

Visioner for byens udvikling

Borgerne i Tange har udarbejdet følgende visioner for byens fremtidige udvikling.



Forbedre adgangen til naturen.



Sikre at byen er et trygt sted at cykle, gå og køre.



Skabe gode rammer for at mødes og styrke samarbejdet i byen



Sikre et passende og varierende boligudbud i byen.

Indsatser for udviklingen af Tange

Udvalgte indsatsområder

Borgerne vil arbejde for at:



**øge samarbejdet mellem
byens foreninger**



**forbedre byens mødesteder
for at styrke det lokale
fællesskab.**



**forbedre forbindelsen
mellem byen og naturen.**



**fremme attraktive
byggegrunde.**

INDSATS: Øge samarbejdet mellem byens foreninger

I Tange er der mange aktive og levedygtige foreninger. Borgerne i Tange vil arbejde for at styrke fællesskabet, samarbejdet og samspillet i foreningslivet. Dette skal være med til at sikre, at der også fremadrettet er en stor opbakning og deltagelse i de mange foreninger og klubber i byen.

Borgerne kan:

1. Oprette en hjemmeside, der indeholder oplysninger om alle foreningerne i Tange.
2. Arrangere fælles begivenheder og temadage, hvor det er muligt at få indblik i de forskellige foreninger og klubber i byen samt tilbyde gratis prøvetimer.
3. Udvikle partnerskaber mellem forskellige foreninger og klubber for at udnytte hinandens ressourcer og kompetencer.
4. Ansøge om støtte fra kommunale ordninger eller puljer.



INDSATS: Forbedre byens mødesteder for at styrke det lokale fællesskab

I Tange findes der flere mødesteder, både indendørs og udendørs. Borgerne vil arbejde for, at styrke og dyrke mangfoldigheden og det lokale fællesskab i byen, ved at sikre at mødestederne bliver mere inkluderende og tilgængelige for alle borgere.

Borgerne kan:

1. Undersøge mulighederne for at opgradere Arne Jørgensens torv - f.eks. etablere legeredskaber.
2. Undersøge om der kan etableres flere faciliteter på pladsen ved roklubben - f.eks. et madpakkehus, platform på vandet.
3. Arbejde for at overdrage badestranden til Viborg Kommune.
4. Anvende eksisterende lokaler i byen til arrangementer og aktiviteter - f.eks. skolens gymnastiksal.
5. Ansøge om kommunale puljemidler til projekter i byen.



INDSATS: Forbedre forbindelsen mellem byen og naturen

Tange er en by med nærhed til smukke naturområder, herunder mange vandre- og cykelstier. Borgerne ønsker at forbedre forbindelsen mellem byen og de omkringliggende naturområder. Derudover ønsker borgerne at synliggøre de mange cykel- og vandrestier i og omkring byen.

Borgerne kan:

1. Synliggøre cykel- og vandrestier i og omkring byen ved at digitalisere stierne på byens hjemmeside.
2. Søge finansiering til etablering af trampestier, skiltning og formidling på hjemmesiden: spor.dk.
3. Samarbejde med myndigheder og beslutningstagere for at undersøge mulighederne for at opføre en bro over jernbanen. En bro over jernbanen skal øge tilgængeligheden mellem byen og naturen.



INDSATS: Fremme attraktive byggegrunde

Borgerne i Tange ønsker at øge bosætningen i byen ved at forbedre mulighederne for moderne og varieret boligbyggeri. Det er vigtigt at tilbyde attraktive byggegrunde og boliger med en unik beliggenhed for at fastholde nuværende og tiltrække nye beboere. For eksempel bør der være alternativer for ældre borgere til at finde mindre boliger i byen, hvilket muliggør frigivelse af større parcelhuse eller villaer til yngre generationer.

Det er borgernes opfattelse, at området nordøst for Husbondvej, nord for Nørrehedevej og vest for Tange Søvej er attraktive beliggenheder for den fremtidige byudvikling.

Borgerne kan:

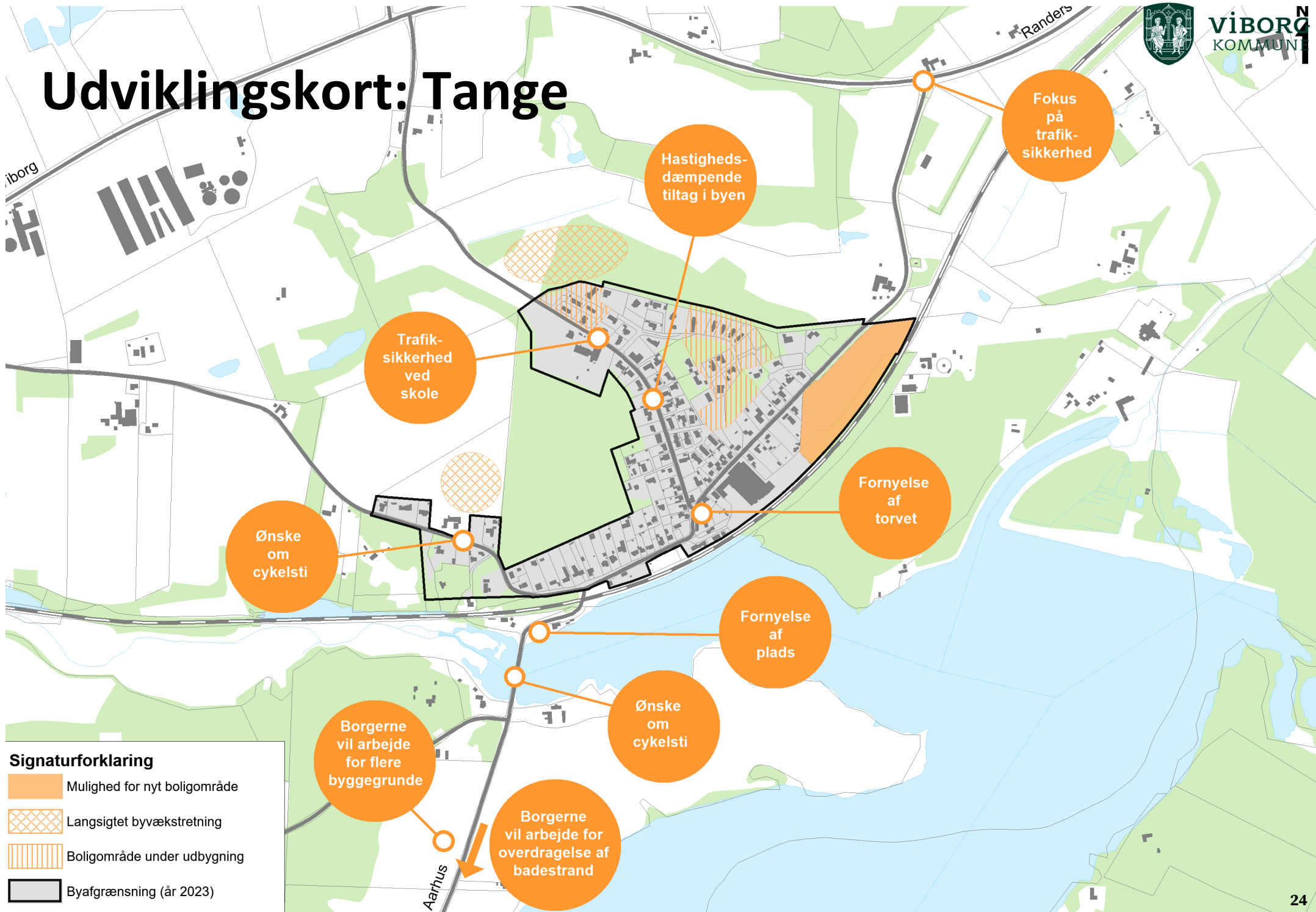
1. Oprette en hjemmeside eller en onlineplatform med oplysninger om tilgængelige byggegrunde.
2. Samarbejde med lokale myndigheder og udviklere for at fremme udviklingen af boligområderne og fremme ønskede boligtyper, herunder mindre boliger og seniorboliger.



Byrådet vil arbejde for

- at udpege nye områder til langsigtet byudvikling (perspektivområder)
- at sikre gode og trygge gå- og cykelforbindelser i byen.
- at undersøge muligheden for forbedringer i den eksisterende trafikale infrastruktur.
- at undersøge muligheden for at skabe bedre adgang til naturen, evt. en gangbro over jernbanen.
- at gennemføre områdefornyelse i perioden 2024-2027

Udviklingskort: Tange



Bilagsliste med borgernes projekt-idéer

Tema	Forslag/idéer/ønsker
Bygninger	<ul style="list-style-type: none">• Flere ældreboliger.• Flere boliger til unge.• Flere ejer- og lejeboliger.• Ønske om opførelse af hospice.• Flere attraktive byggegrunde – f.eks. omkring Nørrehedevej, Husbondvej (se udviklingskort).• Bruge eksisterende bygninger i byen som mødested/samlingssted - f.eks. hallen, som alternativt forsamlingshus eller Energimuseet.
Byrum	<ul style="list-style-type: none">• Ønske om en gangbro over togbanen.• Omdannelse/forbedring af Arne Jørgensens Torv - evt. overdækket bord- og bænkesæt, legeredskaber.• Legeområde i byen, som kan bruges indenfor skolens åbningstid – evt. ved Arne Jørgensens Torv.• Naturlegeplads, bålplads i skov.• Tynde ud i beplantning på veje og stier.• Etablering af madpakkehus ved rokklubben.• Planter og blomster ved indfaldsveje.
Aktører og aktiviteter	<ul style="list-style-type: none">• Øget samarbejde mellem foreningerne i byen.• Fælles platform/hjemmeside for foreningerne i byen til intern/ ekstern kommunikation.• Øget samarbejde mellem golfklub og borgerforening.• Havnekoncert.• Evt. temadag/åbent hus i samarbejde med golfklub og skole.

Bilagsliste med borgernes projekt-idéer

Tema	Forslag/idéer/ønsker
Omgivelser	<ul style="list-style-type: none">• Ønske om at kommunen overtager vedligeholdelse af badestrand.• Legeredskaber ved badestrand.• Bekæmpelse af svaner og gæs ved badestrand.• Oprensning af Tange sø.• Genetablering af Tange sti.• Etablering af gang- og vandrestier i og omkring Tange samt afmærkning og digitalisering af stierne.• Bedre skiltning i naturen.• Cykelbåde til udlejning ved Tange Sø.• Flydebro fra roklubben til Samson.
Trafik	<ul style="list-style-type: none">• Ønske om et trinbræt i Tange.• Udvidelse af dæmningen.• Etablering af cykelstier.• Hastighedsdæmpende tiltag ved Tange Søvej, Husbondvej.• Øge trafiksikkerhed ved skolen, herunder bedre skiltning, fodgængerfelt.• Ændring af vejsving ved Husbondvej/Bjerringbrovej/Tange Søvej• Etablering af svingbane på Tangevej.