

N



Signaturforklaring

- Projektgrænse
- Vandløb
- Sø

Afv. Sommermiddel nuv.

- [< 0.0 m] Frit vandspejl
- [$0.0 - 0.25$ m] Sump
- [$0.25 - 0.5$ m] Våd eng
- [$0.5 - 0.75$ m] Fugtig eng
- [$0.75 - 1.0$ m] Tør eng
- [$1.0 - 1.25$ m] Tør mark
- [> 1.25 m] Upåvirket

ULAST

0 100 200 400 m

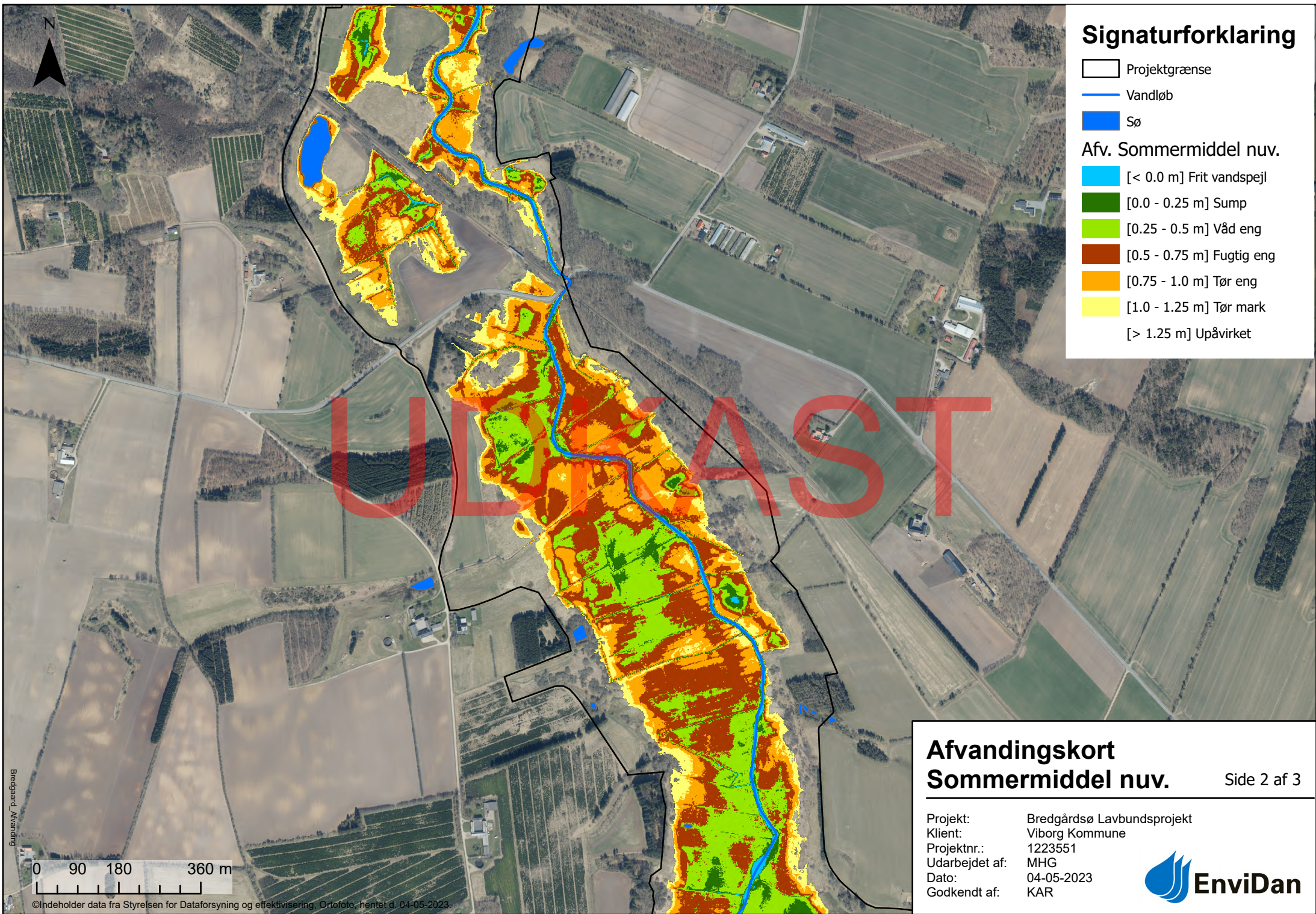
©Indeholder data fra Styrelsen for Dataforsyning og effektivisering, Ortofoto, hentet d. 04-05-2023.

Afvandingskort Sommermiddel nuv.

Side 1 af 3

Projekt: Bredgårdsø Lavbundsprojekt
Klient: Viborg Kommune
Projektnr.: 1223551
Udarbejdet af: MHG
Dato: 04-05-2023
Godkendt af: KAR





Signaturforklaring

- Projektgrænse
- Vandløb
- Sø

Afv. Sommermiddel nuv.

- [< 0.0 m] Frit vandspejl
- [$0.0 - 0.25$ m] Sump
- [$0.25 - 0.5$ m] Våd eng
- [$0.5 - 0.75$ m] Fugtig eng
- [$0.75 - 1.0$ m] Tør eng
- [$1.0 - 1.25$ m] Tør mark
- [> 1.25 m] Upåvirket


Afvandingskort Sommermiddel nuv.

Side 2 af 3

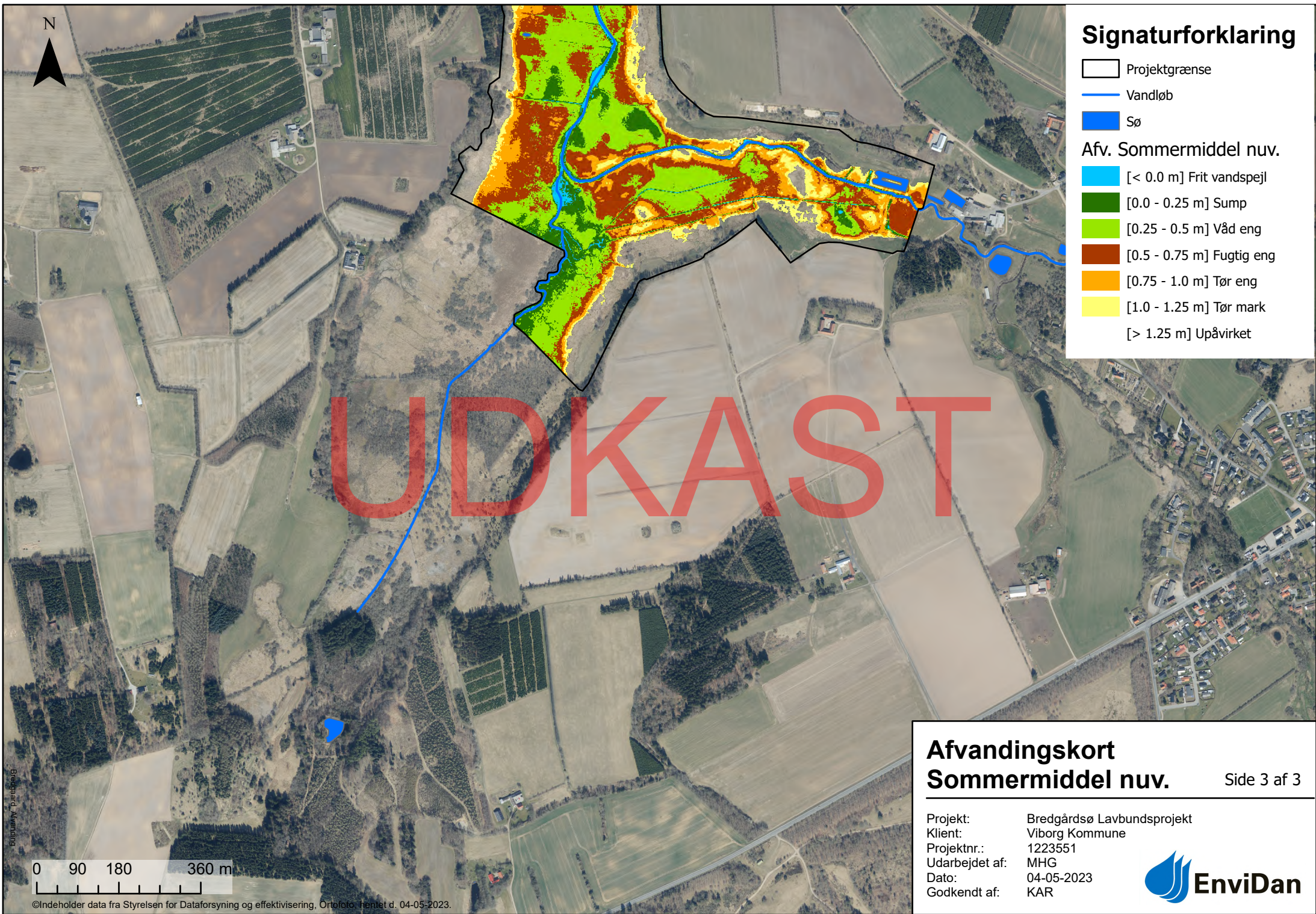
Projekt: Bredgårdsø Lavbundsprojekt
Klient: Viborg Kommune
Projektnr.: 1223551
Udarbejdet af: MHG
Dato: 04-05-2023
Godkendt af: KAR



Bredgaard_Afvanding



©Indeholder data fra Styrelsen for Dataforsyning og effektivisering, Ortofoto, hentet d. 04-05-2023.



Signaturforklaring

- Projektgrænse
- Vandløb
- Sø

Afv. Sommermiddel nuv.

- [< 0.0 m] Frit vandspejl
- [0.0 - 0.25 m] Sump
- [0.25 - 0.5 m] Våd eng
- [0.5 - 0.75 m] Fugtig eng
- [0.75 - 1.0 m] Tør eng
- [1.0 - 1.25 m] Tør mark
- [> 1.25 m] Upåvirket

UDKAST

Afvandingskort Sommermiddel nuv.

Side 3 af 3

Projekt: Bredgårdsø Lavbundsprojekt
Klient: Viborg Kommune
Projektnr.: 1223551
Udarbejdet af: MHG
Dato: 04-05-2023
Godkendt af: KAR



0 90 180 360 m